




## Zeichenerklärung:






### BESONDERS GESCHÜTZTE TEILE VON NATUR UND LANDSCHAFT

-  Schutzgebiet (Differenzierung siehe Bestand)
-  gesetzlich geschütztes Biotop (flächig, linear)



### FLÄCHEN ZUM SCHUTZ, ZUR PFLEGE UND ZUR ENTWICKLUNG VON NATUR UND LANDSCHAFT

-  naturnahe Entwicklung (Sukzession), Entwicklungs- und Steuerungsmaßnahmen erforderlich






### FLÄCHEN ZUR SICHERUNG EINER NATURVERTRÄGLICHEN ERHOLUNG

-  Fläche für Erholungseinrichtungen
-  Erhaltung des Schutzgrüns
-  Verlegung des Radwanderwegs
-  Naturlehrpfad
-  Aussichtspunkt

### FLÄCHEN OHNE NUTZUNG

-  Weidengebüsch
-  Röhricht

### FLÄCHEN FÜR SONSTIGE NUTZUNGEN

-  Verkehrsfläche
-  Parkplatz
-  Fläche für hafenbezogene Nutzungen
-  Hafen
-  Deich

## 2. FORTSCHREIBUNG DES LANDSCHAFTSPLANS STADT MELDORF

Auftraggeber:

**Amt Mitteldithmarschen**

Planbezeichnung:

**VORENTWURF**

M 1:5.000

gezeichnet: AK

bearbeitet: Jb

Plangrundlage: ALK

Datum: 16.06.2014

Planverfasser:

**LANDSCHAFTSPLANUNG JACOB**

Freie Landschaftsarchitektin bdla

Ochsenzoller Str. 142a  
22848 Norderstedt

Tel. 040/52 19 75 -0  
Fax 040/52 19 75 -10

info@LP-JACOB.de  
www.LP-JACOB.de