




Zeichenerklärung:







BESONDERS GESCHÜTZTE TEILE VON NATUR UND LANDSCHAFT

-  Schutzgebiet (Differenzierung siehe Bestand)
-  gesetzlich geschütztes Biotop




FLÄCHEN ZUM SCHUTZ, ZUR PFLEGE UND ZUR ENTWICKLUNG VON NATUR UND LANDSCHAFT

-  naturnahe Entwicklung (Sukzession)




FLÄCHEN ZUR SICHERUNG EINER NATURVERTRÄGLICHEN ERHOLUNG

-  Grünfläche: Badestrand
-  Grünfläche: Wohnmobile, Camping, Parken
-  Badestelle
-  Radwanderweg
-  Naturlehrpfad
-  Aussichtspunkt

FLÄCHEN OHNE NUTZUNG

-  Wald
-  Röhricht
-  Gewässer

FLÄCHEN FÜR SONSTIGE NUTZUNGEN

-  Parkplatz mit Durchgrünung
-  bauliche Infrastruktur
-  Deich

1. FORTSCHREIBUNG DES GESAMTLANDSCHAFTSPLANES

der Gemeinden Bargenstedt, Barlt, Busenwuth, Elpersbüttel, Epenwörden, Gudendorf, Krumstedt, Nindorf, Nordermeldorf, Odderade, Sarbüttel, Windbergen und Wolmersdorf (vormals Amt Meldorf-Land)

FÜR DIE GEMEINDE ELPERSBÜTTEL

Auftraggeber:

Amt Mitteldithmarschen

Planbezeichnung:

VORENTWURF

M 1:5.000

gezeichnet: AK

bearbeitet: Jb

Plangrundlage: ALK

Datum: 16.06.2014

Planverfasser:

LANDSCHAFTSPANUNG JACOB

Freie Landschaftsarchitektin bdla

Ochsenzoller Str. 142a
22848 Norderstedt

Tel. 040/52 19 75 -0
Fax 040/52 19 75 -10

info@LP-JACOB.de
www.LP-JACOB.de